







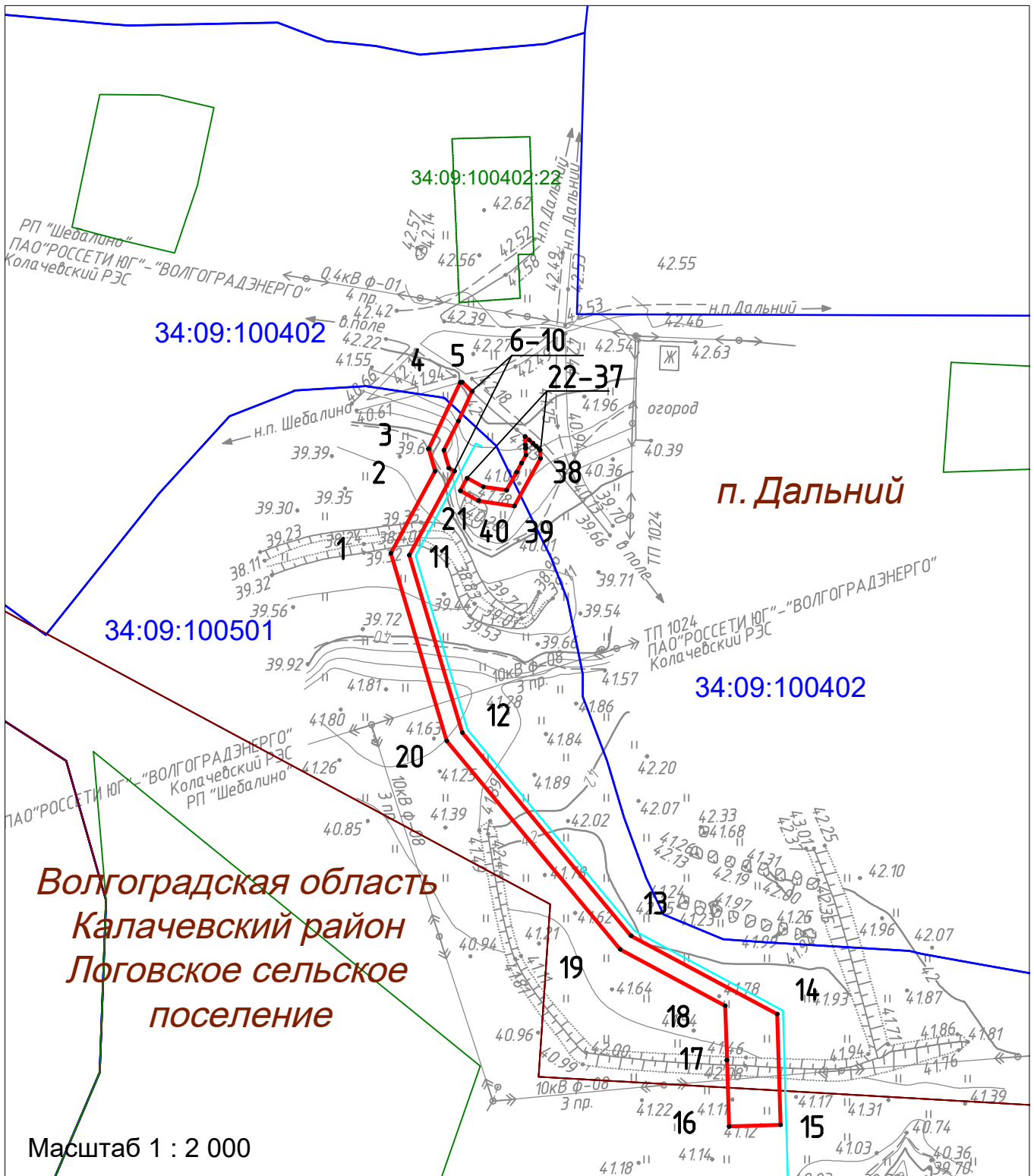
# СХЕМА ГРАНИЦ ПУБЛИЧНОГО СЕРВИТУТА








## Условные обозначения:

-  - проектное местоположение инженерного сооружения;
-  - границы и номер существующих земельных участков, учтенных в Едином государственном реестре недвижимости;
-  - проектные границы публичного сервитута;
-  - установленные границы административно-территориальных образований;
-  - характерная точка и номер проектных границ публичного сервитута;
-  - границы и номер кадастровых кварталов;

# СХЕМА ГРАНИЦ ПУБЛИЧНОГО СЕРВИТУТА



## Условные обозначения:

-  - проектное местоположение инженерного сооружения;
-  34:09:100402:22 - границы и номер существующих земельных участков, учтенных в Едином государственном реестре недвижимости;
-  - проектные границы публичного сервитута;
-  - установленные границы административно-территориальных образований;
- .1 - характерная точка и номер проектных границ публичного сервитута;
-  34:09:100402 - границы и номер кадастровых кварталов;